



Naturfreunde Oftringen

Einladung zum Kantonalen Frühjahrstreffen



Sonntag 6. Mai 2018 im Fussball Clubhaus Oftringen

Oftringen genial-zentral

Treffpunkt: SBB Bahnhof Aarburg-Oftringen um 10.00 Uhr. auf Karte Punkt 8, bitte Parkplatz C von FRANKE, auf Karte Punkt 7 benützen. Nichtwanderer: Parken beim Fussballplatz Oftringen 12.00 Uhr, auf Karte Punkt 5

Wanderung: Ab 10.00 Uhr wandern wir, **vorbei am Naturschutzgebiet „Looweier“, Punkt 1, weiter** zum Punkt 2, der Vogelpflegestation. Ein Betreuer vom Natur- und Vogelschutzverein wird uns dort Interessantes zeigen. Anschliessend weiter zum Fussball- Clubhaus FC Oftringen, Punkt 4. zum dortigen Mittagessen. Wanderzeit zirka 1 ½ Stunde.

Versicherung: Ist Sache der Teilnehmer

Verpflegung: Kleiner Salat zum Voraus
Spagetti mit 5 verschiedenen Saucen zur Auswahl à discrétion
2 Kugel Glacé (aus 6 Sorten wählbar) mit Rahm
Total: 24.00 Fr.

Getränke, Kaffee, diverses gemäss Preisliste vor Ort.

Am Nachmittag gemütliches Beisammensein mit den (Fyrobig – Oergeler). Abschliessend individuelle oder geführte Rückwanderung zum Bahnhof Aarburg-Oftringen, auf direktem Weg entlang dem Dorfbach. (auf der Karte Bild 3 unten, rote Linie von Punkt 4 / 5 bis Punkt 8.) Gehzeit zirka ½ Stunde.

Anmeldungen: Bis spätestens 20. April 2018 bei Daniel Schönenberger

Präsident Naturfreunde Oftringen dani@schoe.ch 076 394 11 12

Wir freuen uns auf Euch und wünschen allen einen schönen Tag!

Vorstand Naturfreunde Oftringen

Anmeldetalon

Sektion:.....

Wir kommen mit.....Personen und bestellen

Menü: 24.00Fr.

Kleiner Salat


Menü Spaghetti à dis. mit 5 versch. Saucen

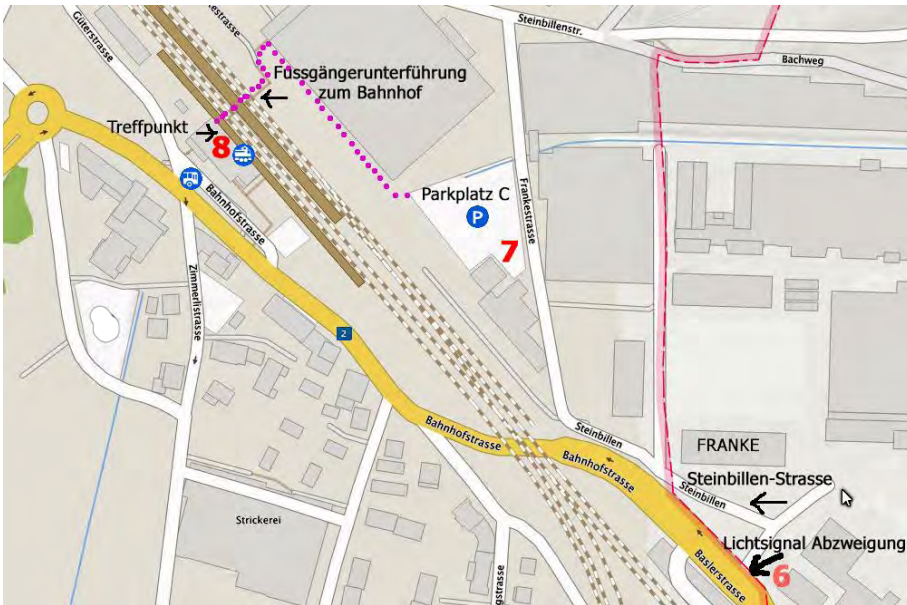
2 Kugeln Glacé (aus 6 Sorten) mit Rahm

Kontaktperson Name

Telefonnummer.....

Bitte bis spätestens 20.April 2018 an Präsident Daniel Schönenberger Postfach 37 4852
Rothrist dani@schoe.ch 076 394 11 12

Naturfreunde
 Obstrinsen



Orientierung Parkplatz :
 Anfahrt nach Aarburg von
 Ausfahrt Oftringen Punkt 3
 via Luzernerstrasse nach
 Oftringen, Kreuzung mit
 Ampeln, dort geradeaus
 weiter über Baslerstrasse
 Richtung Aarburg bis zum
 Lichtsignal Punkt 6. Dort
 abzweigen nach „FRANKE“
 und gleich wieder links
 „STEINBILLEN“ bis zum
 „PARKPLATZ C“ Punkt 7.
 Fussweg zum Bahnhof, 8,



vom Parkplatz C, Punkt 7 Fussweg entlang
 dem grossen Industriegebäude parallel zu
 den Bahngeleisen bis zum Bahnhof gehen,
 beim unteren Ende des Gebäudes die
 Fussgänger-Unterführung zum TREFFPUNKT
 8 auf der Vorderseite vom Bahnhof und BUS
 „Aarburg-Oftringen“ nahe „Avec-Shop“ .

<= NICHT-WANDERER fahren direkt zum
 Mattenweg 16 / Abzweigung Feldstrasse,
 Parkplatz FC-Oftringen „Sportplatz im Feld“
 Punkt 5, gleich dahinter ist das FC-Klub-Haus
 Punkt 4.

Bild 3 unten: die Wanderung führt: vom
 Bahnhof, Punkt 8, über Punkt 1 und 2, zirka
 45 min, und von 2 bis 4 noch zirka 30 min.

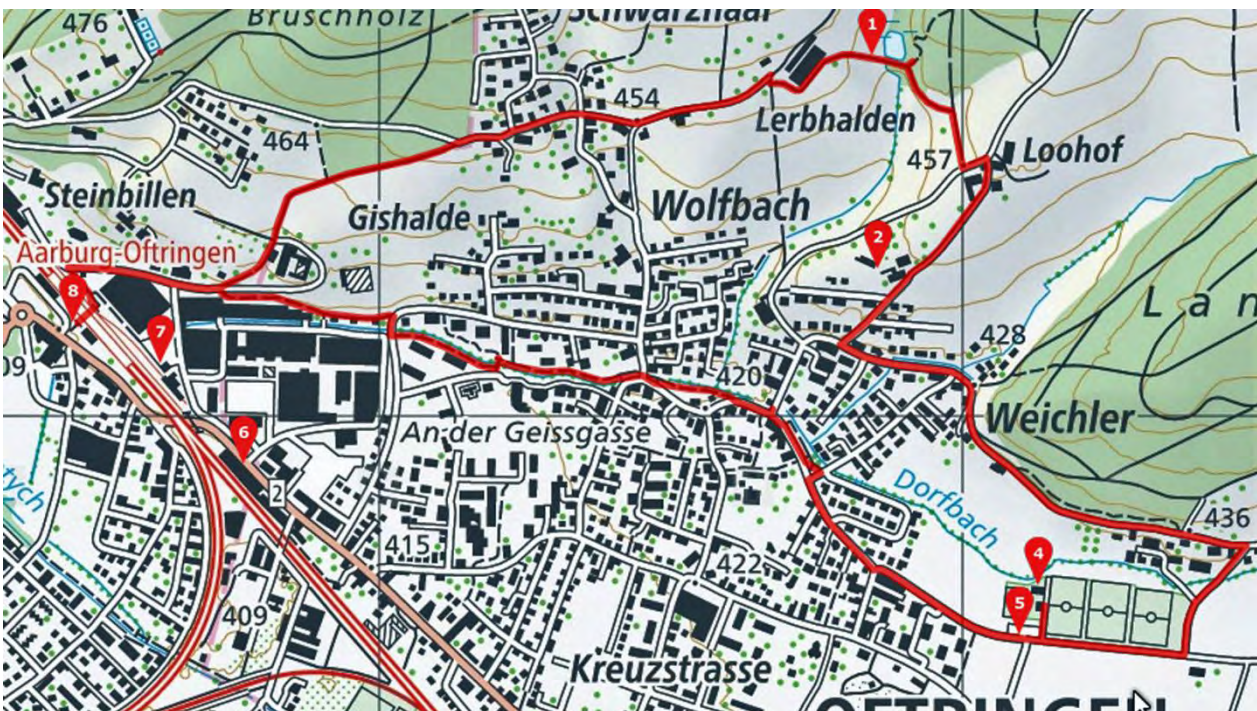


Bild3